



Berry Grand Sud

Nicolas NAULEAU
Président



www.cdc-berry-grand-sud.fr

Berry Grand Sud se situe à l'extrême sud du département du Cher, dans la région naturelle du Boischaud Sud, aux confins de l'Allier, de la Creuse et de l'Indre. Au croisement de 3 régions administratives (Centre-Val de Loire, Auvergne-Rhône Alpes et Nouvelle Aquitaine), elle est au centre de pôles urbains comme Bourges, Châteauroux ou bien encore Montluçon et reliée à des métropoles comme Orléans et Clermont-Ferrand (1h30), Tours et Limoges (2h) et Le Mans, Paris, Lyon (3h).

SPÉCIFICITÉ TERRITORIALE

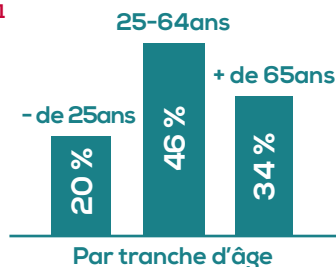
Le territoire est tourné vers une agriculture et une viticulture de qualité, avec notamment une AOC grâce à son authentique vignoble de Châteaumeillant et de nombreux producteurs bio (fromages, lait, bières...). Il possède un riche patrimoine naturel et détient un patrimoine architectural important par ses édifices et lieux touristiques. Il est à noter la présence du lac de Sidaillies, espace naturel et haut lieu du tourisme avec son espace de loisirs. La collectivité est engagée en faveur de la transition écologique. Lauréate de « Territoire à Energie Positive pour la Croissance Verte » sur la période 2015-2018, elle a récemment été retenue dans le cadre des Contrats de Transition Ecologique.

EN CHIFFRES



POPULATION¹

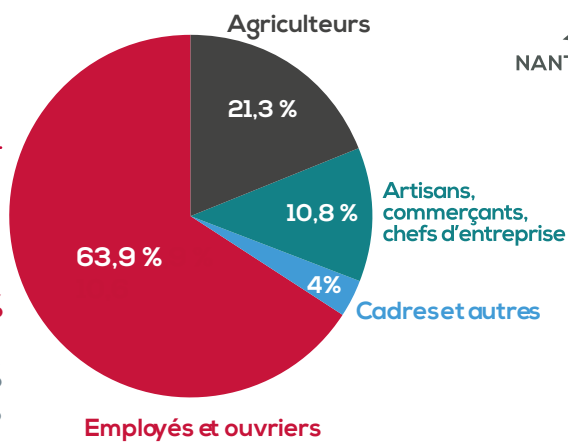
11 492 habitants



EMPLOI²

2 717 emplois

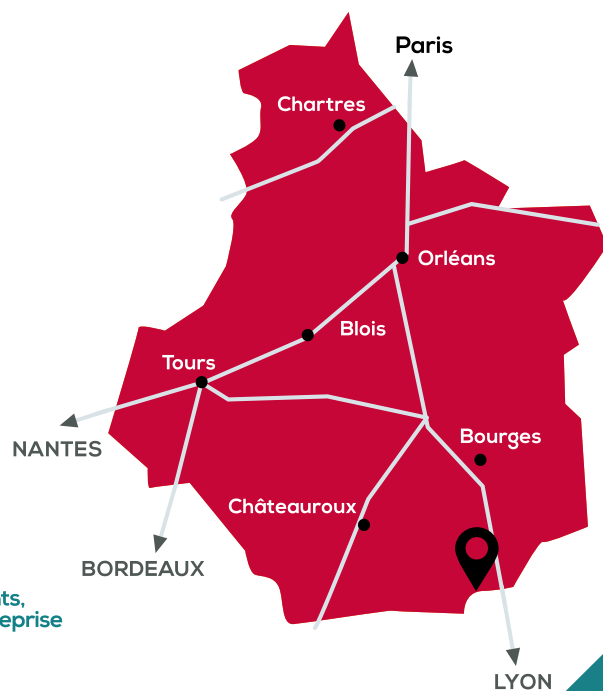
Par catégorie socioprofessionnelle²



TAUX DE CHÔMAGE 4^e Trimestre 2023

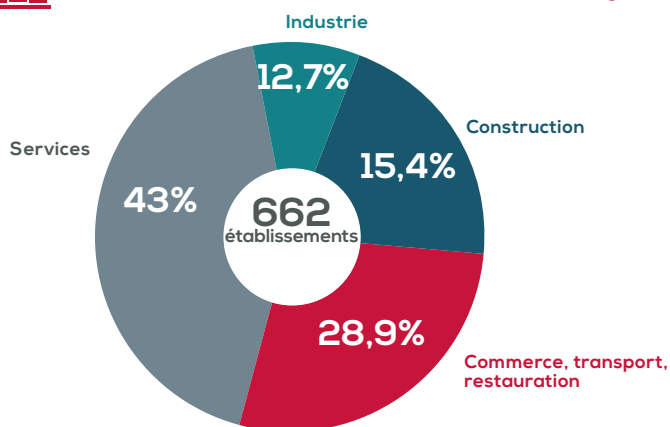
Zone emploi Bourges ▶ 6,9%

Régional ▶ 7,0%
National ▶ 7,5%



ÉCONOMIE³

Par secteur (unités légales)



FORMATION

À 50 kilomètres des intercommunalités Bourges Plus et Châteauroux Métropole où sont proposés des formations au sein de divers types d'établissements: centres de formation d'apprentis (CFA), lycées (enseignement général, agricole, professionnel et technologique), écoles d'enseignement supérieur, instituts et autres établissements universitaires (IUT, UFR).

SERVICES ECONOMIQUES

La Communauté de communes Berry Grand Sud axe ses priorités à travers le maintien des commerces et services locaux.

Elle mise également sur l'accueil, l'orientation et l'accompagnement des porteurs de projets pour faciliter l'installation et le développement d'entreprises et leur mise en réseau sur son territoire.

OUTILS

- › Zone d'entreprises à Fosse Nouvelle (à Arcomps)
- › Une offre commerciale de proximité concentrée à Châteaumeillant, Culan et le Châtelet

PREMIERS EMPLOYEURS DU TERRITOIRE

(hors établissements publics)

ENTREPRISE	EFFECTIF	ACTIVITÉ
VOYAGES MICHAUT	39	Transport de voyageurs
ETABLISSEMENT MARIÉ	20	Construction métallique et garage agricole
SEMM LOGGING	19	Mesure et forage
SCIERIE GAUTHIER	17	Scierie
GÉOCENTRE	14	Ingénierie géotechnique
ATELIER GILLET	10	Découpage emboutissage
ALTERNATIV CONTAINER	10	Aménagements de container

PRODUITS PHARES DU TERRITOIRE

Le territoire rural de Berry Grand Sud offre une large diversité dans de nombreux secteurs d'activité :

- productions agricoles avec la présence du marché au Cadran : commercialisation
- transaction de bétails
- productions artisanales : village de potiers des Archers
- production viticole (AOC Châteaumeillant), dégustation et vente directe

- offre touristique avec le musée-école du Grand Meaulnes, le musée de l'archéologie Gallo-romaine, le musée des Arts et traditions populaires, la Grange aux Verrières, des Parcs et Jardins remarquables, des châteaux et monuments historiques, la base nautique de Sidiailles ainsi que de nombreuses églises romanes...

CONTACTS

CC Berry Grand Sud
6 Grande Rue
18170 - LE CHATELET
02 48 56 37 92
www.cdc-berry-grand-sud.fr

Frédéric DURANT
Vice-président à l'économie
02 48 56 37 92
contact@cdc-berry-grand-sud.fr

Thomas PREAULT
Chargée de mission économie
07 84 68 52 39
thomas.preault@cdc-berry-grand-sud.fr

COMMUNES

Ainay-le-Vieil, Arcomps, Ardenais, Beddes, Châteaumeillant, Culan, Épineuil-le-Fleuriel, Faverdines, Ids-Saint-Roch, Ineuil, La Celette, La Perche, Le Châtelet, Loye-sur-Arnon, Maisonnais, Morlac, Préveranges, Reigny, Rezay, Saint-Christophe-le-Chaudry, Saint-Georges-de-Poisieux, Saint-Hilaire-en-Lignières, Saint-Jeanvrin, Saint-Maur, Saint-Pierre-les-Bois, Saint-Priest-la-Marche, Saint-Saturnin, Saint-Vitte, Saulzais-le-Potier, Sidiailles, Touchay, Vesdun



Cette opération est cofinancée par l'Union européenne. L'Europe s'engage en région Centre-Val de Loire avec le Fonds Européen de Développement Régional.

DEV'UP Centre-Val de Loire
6, rue du carbone - 45072 Orléans cedex 2 FRANCE
Tel: +33 2 38 88 88 10
contact@devup-centrevalde Loire.fr
www.devup-centrevalde Loire.fr

SIRET : 405 047 572 00038 - APE 9499Z - URSSAF : 45056186000161