

PLAINE DU NORD LOIRET

Martial BOURGEOIS
Président



www.cc-plaine-nord-loiret.fr

La communauté de commune a été créée le 25 novembre 2004 et regroupe 15 communes. Elle se situe dans le nord du Loiret, au cœur de la région naturelle de la Beauce. Historiquement réputée pour sa production agricole, la Beauce est également une terre de passage, nichée entre le sud de l'Île de France, la Vallée de la Loire et le Gâtinais. La CCPNL est desservie par de grands axes de communication : à proximité immédiate des autoroutes A10 et A19, et traversée de part en part par la D927 reliant Toury à Pithiviers.

SPÉCIFICITÉ TERRITORIALE

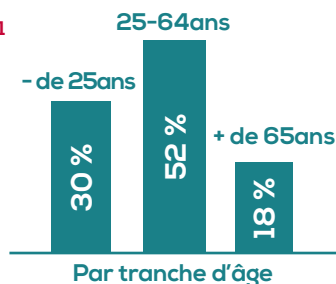
Au cœur de la région naturelle de la Beauce, elle est historiquement réputée pour sa production agricole. Le territoire compte notamment des entreprises des secteurs d'activités de la logistique et de la métallurgie

EN CHIFFRES



POPULATION¹

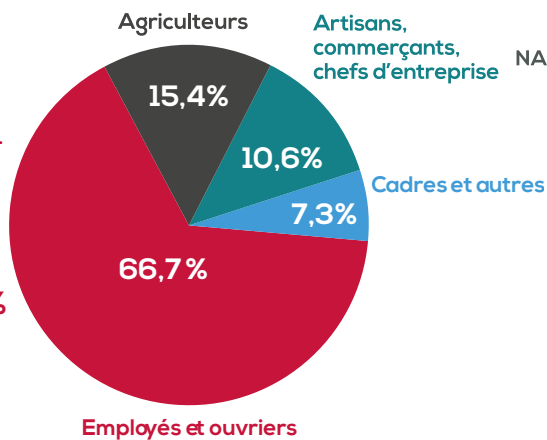
6 785



EMPLOI²

1 077
emplois

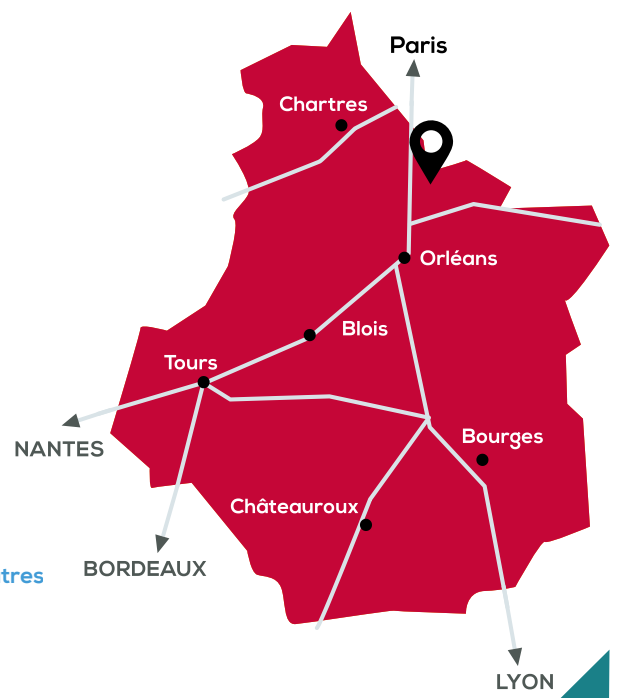
Par catégorie socioprofessionnelle²



TAUX DE CHÔMAGE 4^e Trimestre 2023

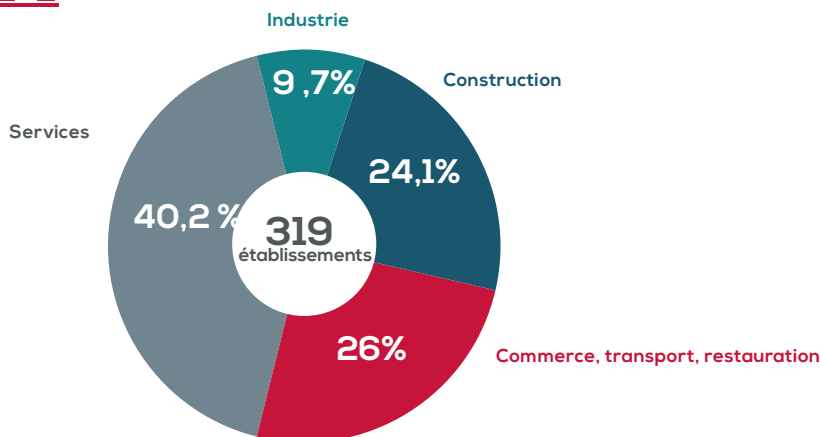
Zone emploi
Pithiviers ▶ 6,8%

Régional ▶ 7,0%
National ▶ 7,5%



ÉCONOMIE³

Par secteur (unités légales)



FORMATION

- Intercommunalité située à environ 50 km d'Orléans et 40 km de Malesherbes, elle compte un collège.
- Le territoire limitrophe propose des formations au sein de divers types d'établissements : centres de formation d'apprentis (CFA), lycées (enseignement général, agricole, professionnel et technologique), écoles d'enseignement supérieur, instituts et autres établissements universitaires (IUT, UFR), établissements universitaires (IUT, UFR).

SERVICES ECONOMIQUES

Les cdc du Pithiviers, P G et P N L ont créé en 2018 une Entente économique. L'objectif de cette dernière est de conduire des actions dans le cadre d'une stratégie commune et concertée.

L'Entente économique a les missions suivantes :

- Accueil et accompagnement des acteurs économiques à toutes les étapes de leur projet
- Promotion du territoire et valorisation des entreprises auprès de différents publics : entreprises, scolaires, demandeurs d'emploi
- Gestion et suivi du foncier à vocation économique, recherches de locaux ou terrains.

OUTILS

- › Parc d'activités « Les Portes de l'Île de France » de grande capacité (84 hectares, 54 ha de surface disponibles divisibles) développé à Boisseaux.

PREMIERS EMPLOYEURS DU TERRITOIRE

(hors établissements publics)

ENTREPRISE	EFFECTIF	ACTIVITÉ
ECOBAT RESSOURCES PONT SAINTE MAXENCE	70	Fabrication de plomb et alliages de plomb
LES TROIS LABOUREURS	45	Vente, conditionnement, transport de la production légumière
HIRSCH FRANCE	35	Fabrication d'éléments en matières plastiques pour la construction
ISSOSSOL	15	Élément pour la construction en plastique
SCA DE BOISSEAUX	13	Coopérative agricole
GRUPE MECANO INDUSTRIES	9	Tolerie, soudure, mecano-soudure, serrurerie par la transformation de tous métaux alliages et matières diverses à l'aide de tous procédés

PRODUITS PHARES DU TERRITOIRE

Le territoire de la Plaine du Nord Loiret se caractérise par deux importantes filières qui sont ; la transformation du plomb à Bazoches-les-Gallerandes et l'agriculture à Outarville.

PRINCIPAUX ÉVÉNEMENTS ÉCONOMIQUES

- › Organisation et participation à des réunions d'entreprises avec les chambres consulaires.
- › INNOV AGRI, le salon annuel destiné aux professionnels du monde agricole (Outarville)

CONTACTS

LA PLAINE DU NORD LOIRET
3, rue de l'Avenir
45480 Bazoches-les-Gallerandes
02 38 39 60 38
web@cc-plaine-nord-loiret.fr

Christelle LAUMONIER
Développeur économique référente industrie, zones d'activités
entente.eco2@pithiveraisgatinais.fr
06 42 60 68 31

Annie LALANDE
Développeur économique référente artisanat, commerce, animation du territoire
entente.eco1@pithiveraisgatinais.fr
06 42 60 68 64

COMMUNES

Andonville, Attray, Bazoches-les-Gallerandes, Boisseaux, Charmont-en-Beauce, Châtillon-le-Roi, Chaussy, Crottes-en-Pithiverais, Erceville, Greneville-en-Beauce, Jouy-en-Pithiverais, Léouville, Oison, Outarville, Tivernon



Cette opération est cofinancée par l'Union européenne. L'Europe s'engage en région Centre-Val de Loire avec le Fonds Européen de Développement Régional.

DEV'UP Centre-Val de Loire

6, rue du carbone - 45072 Orléans cedex 2 FRANCE

Tel: +33 2 38 88 88 10

contact@devup-centrevalde Loire.fr

www.devup-centrevalde Loire.fr

SIRET : 405 047 572 00038 - APE 9499Z - URSSAF : 45056186000161