

FerCher

Michel TAILLANDIER
Président

www.ccfercher.fr



Le territoire de FerCher, composé de neuf communes et de près de 11 500 habitants, majoritairement sur Saint-Florent-sur-Cher où on retrouve la majorité des entreprises ainsi que les commerces et les artisans, portés par une UCA composée d'une soixantaine de membres. La Communauté de communes, desservie par la RN 151 qui permet de rejoindre Issoudun et Châteauroux, est à proximité directe de Bourges, capitale européenne de la culture 2028, ainsi que de l'A71. La ligne ferroviaire Bourges-Montluçon est également à proximité.

SPÉCIFICITÉ TERRITORIALE

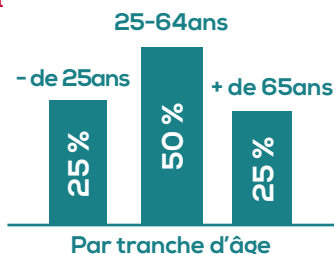
Métallurgie/Mécanique > la richesse du sous-sol en minéral de fer a dessiné la vocation industrielle du territoire, la métallurgie y occupant depuis l'époque romaine une place prépondérante : implantation de Rosières au 19ème siècle ; Société Nouvelle WM (ex Oxford Automotive) en 1969 ; Lisi Automotive (fixations), récemment racheté par le groupe toulousain AFF ainsi que plusieurs PME de mécanique générale : TVI Bougault comme Décolletage du Berry. La proximité de Bourges, ainsi que des axes routiers et autoroutiers, permettent de bénéficier d'une large couverture logistique sur des échelles départementales et nationales et de favoriser l'implantation de sociétés de transport et de logistique : Boudet, Pall'Ex.

EN CHIFFRES



POPULATION¹

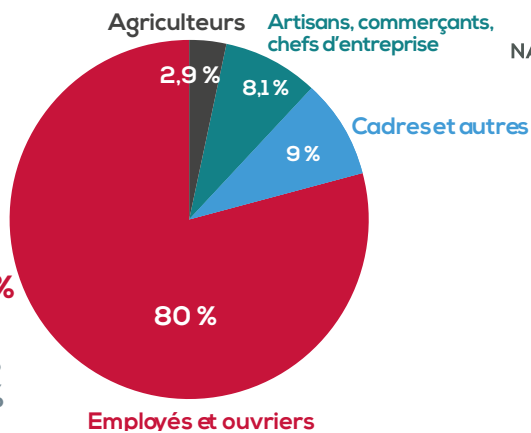
11 370
habitants



EMPLOI²

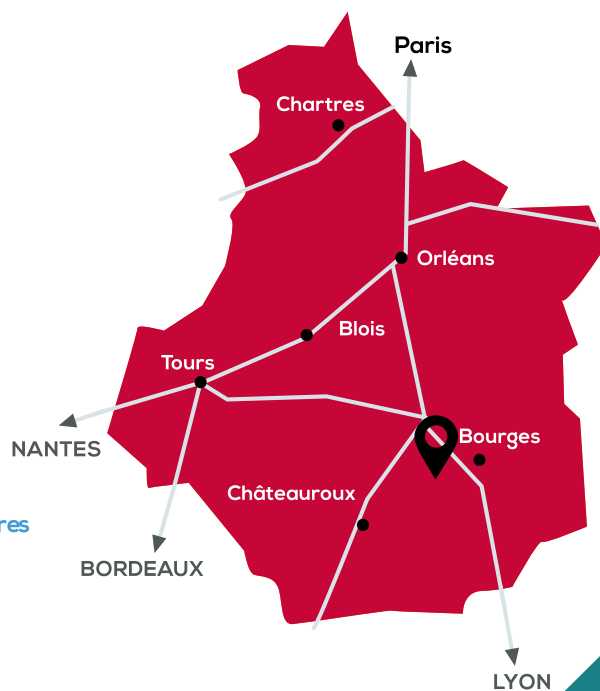
3044
emplois

Par catégorie socioprofessionnelle²



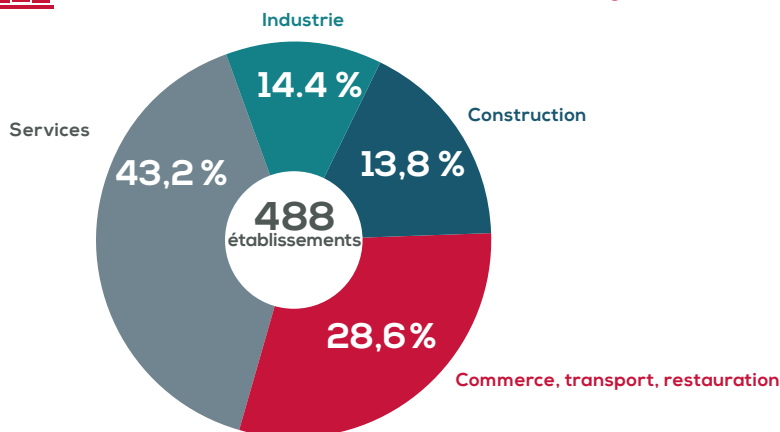
TAUX DE CHÔMAGE 4^e Trimestre 2023

Zone emploi Bourges ▶ 6,9%
Régional ▶ 7,0%
National ▶ 7,5%



ÉCONOMIE³

Par secteur (unités légales)



FORMATION

> À environ 15 kilomètres de l'intercommunalité **Bourges Plus**, proposant des formations au sein de divers types d'établissements: centres de formation d'apprentis (CFA), lycées (enseignement général, agricole, professionnel et technologique), écoles d'enseignement supérieur, instituts et autres établissements universitaires (IUT, UFR).

SERVICES ECONOMIQUES

La Communauté de communes Fercher dispose de 3 zones d'activités, cumulant un total de 46,2 ha :

- ZAC de la Terre des Brosses (15 ha),
- ZAC de la Vigonnière à Saint-Florent sur-Cher (28 ha),
- ZA de Saint-Caprais (3,2 ha).

OUTILS

Foncier disponible :

- > 6 ha : ZAC de la Terre des Brosses
- > 2,1 ha : ZA de St-Caprais

PREMIERS EMPLOYEURS DU TERRITOIRE

(hors établissements publics)

ENTREPRISE	EFFECTIF	ACTIVITÉ
AFF ST FLO	132	Entreprise de frappe à froid
TRANSPORTS BOUDET	80	Transport routier et de fret urbains
LAUKADIS (Super U)	80	Commerce de détail
ARTEMIDE SAINT FLORENT	54	Fabrication de luminaires
MAUFFREY BERRY	60	Transport routier et de fret de proximité
SAS PINEAU	35	Fabrication de produits métalliques
TVI BOUGAULT	34	Fabrication de produits métalliques

PRODUITS PHARES DU TERRITOIRE

La Communauté de communes FerCher offre un positionnement idéal aux entreprises du territoire de par sa situation géographique à proximité de Bourges et aux portes de l'Indre.

En plus de cela, pour les accompagner et favoriser leur installation, les élus ont fait le choix de voter des exonérations fiscales et sociales à destination des entreprises qui seront créées ou reprises sur l'une des neuf communes entre le 1er janvier 2025 et le 30 décembre 2029 dans le cadre du FRR.

Seront donc proposées aux entreprises de moins de 11 salariés, créées ou reprises sur FerCher, des exonérations d'impôts, de CFE et de TFPB.

Le territoire accueille de nombreuses entreprises avec des secteurs d'activités très variés (défense, mécanique, automobile, BTP, logistique...).

RÉSEAUX D'ENTREPRISES

Réseau d'Affaires FerCher BGE : réunions mensuelles animées par le responsable de développement économique.

Contact : Antoine Delamotte, responsable de développement économique FerCher/BGE.

CONTACTS

CC Fercher
Place de la République
18400 - SAINT FLORENT SUR CHER
02 48 23 22 08
www.cc-fercher.fr

Anthony FRITSCH
Directeur Général des Services
02 48 23 22 06 / anthony.fritsch@cc-fercher.fr

Antoine DELAMOTTE
Responsable de développement économique BGE
06.08.58.58.91
antoine.delamotte@bge-berrytouraine.com

COMMUNES

Civray, Lunery, Mareuil-sur-Anon, Plou, Primelles, Saint-Caprais, Saint-Florent-sur-Cher, Saugy, Villeneuve-sur-Cher